

MODIFICATION DU PARCELLAIRE CADASTRAL

D'APRES UN EXTRAIT DU PLAN
CADASTRAL (DGFIP)

- 14033 -

Commune : 25539
Seloncourt

Numéro d'ordre du document d'arpentage

11136

Document vérifié et numéroté le

15/02/2018

A DE JANCUN

Par M. FOURNIQUET

Section : AM
Feuille(s) : 01
Qualité du plan : régulier <20/03/80
Echelle d'origine : 1/1000
Echelle d'édition : 1/500
Date de l'édition : 19/01/1984

CERTIFICATION
(Art. 25 du décret n° 55 471 du 30 avril 1955)

Le présent document d'arpentage, certifié par les propriétaires soussignés (3) a été établi (1) :


A - D'après les indications qu'ils ont fournies au bureau
B - En conformité d'un piquetage :
effectué sur le terrain;

C - D'après un plan d'arpentage ou de bornage, dont copie
ci-jointe, dressé le 01/2018 par M FOURNIQUET
géomètre à AUDINCOURT

Les propriétaires déclarent avoir pris connaissance
des informations portées au dos de la chemise 6463

A le 05/02/2018

Cachet du rédacteur du document :



Document dressé par

Michel FOURNIQUET

à : AUDINCOURT

Date : 05/02/2018

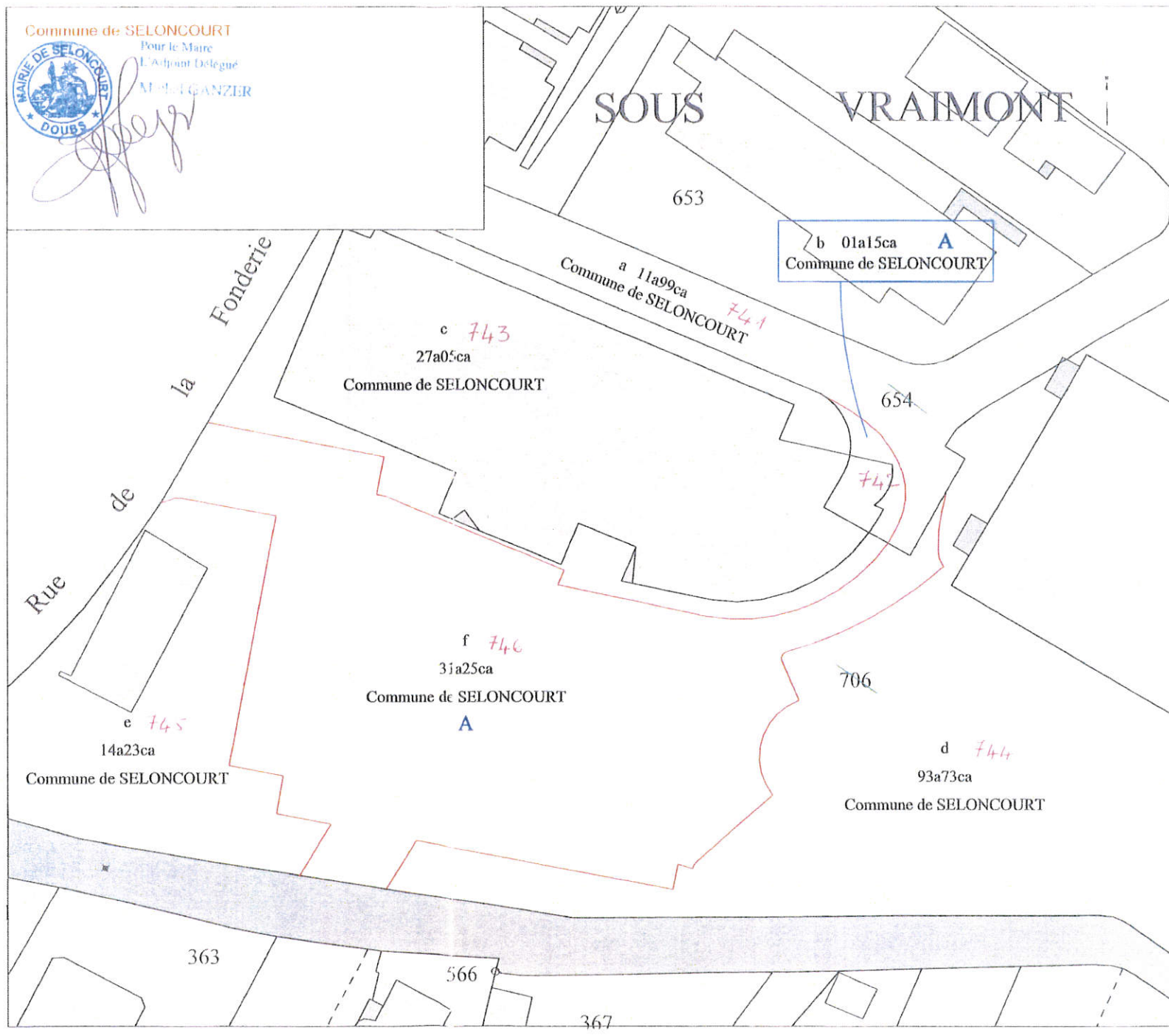
Signature :

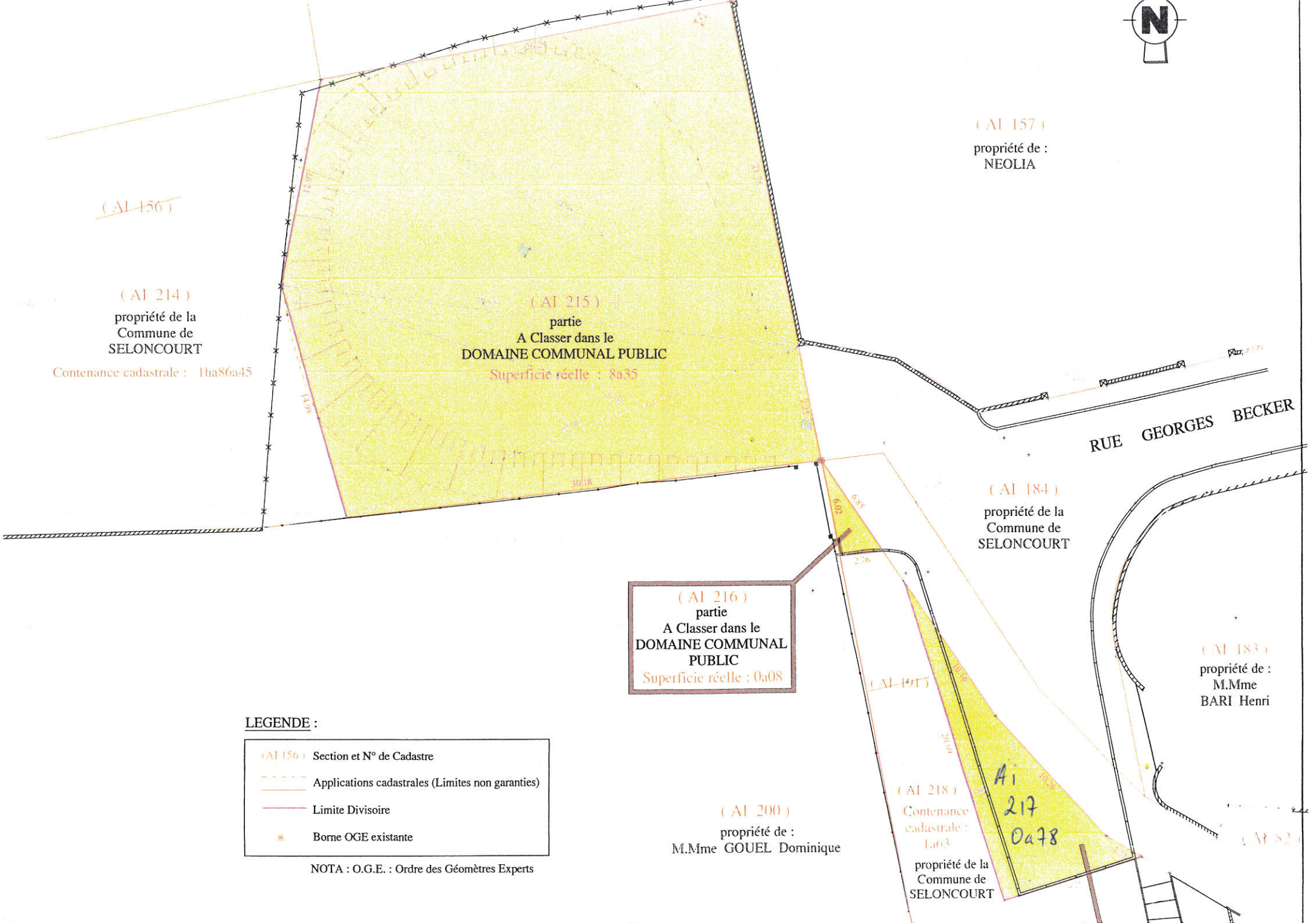
[Signature]

(1) Rayer les mentions inutiles. La formule A n'est applicable que dans le cas d'une esquisse (plan relevé par voie de mise à jour), dans la formule B, les propriétaires peuvent avoir effectué eux-mêmes le piquetage.

(2) Qualité de la personne agréée (géomètre expert, inspecteur, géomètre ou technicien retraité du cadastre, etc ...)

(3) Préciser les noms et qualités du signataire s'il est différent du propriétaire (mandataire, avocat représentant qualifié de l'autorité expropriante).





(AI 156)

(AI 157)

propriété de :
NEOLIA

(AI 214)
propriété de la
Commune de
SELONCOURT

Contenance cadastrale : 1ha86a45

(AI 215)
partie
A Classifier dans le
DOMAINE COMMUNAL PUBLIC

Superficie réelle : 8a35

RUE GEORGES BECKER

(AI 184)

propriété de la
Commune de
SELONCOURT

(AI 216)
partie
A Classifier dans le
DOMAINE COMMUNAL
PUBLIC

Superficie réelle : 0a08

(AI 183)

propriété de :
M.Mme
BARI Henri

LEGENDE :

- (AI 156) Section et N° de Cadastre
- Applications cadastrales (Limites non garanties)
- Limite Divisoire
- Borne OGE existante

NOTA : O.G.E. : Ordre des Géomètres Experts

(AI 200)

propriété de :
M.Mme GOUEL Dominique

(AI 218)

Contenance
cadastrale :
1a63

propriété de la
Commune de
SELONCOURT

Ai
217
0a78

(AI 82)