

Doc A

CHAMPS

DE

LANNE

DESSUS

IMP ANDRE TA

UB

1A

240

241

286

153

287

154

206

230

MONTANTS

2AUB

CHAMPS

205

262

338

337

UC

UB

ES

R RENE-JA

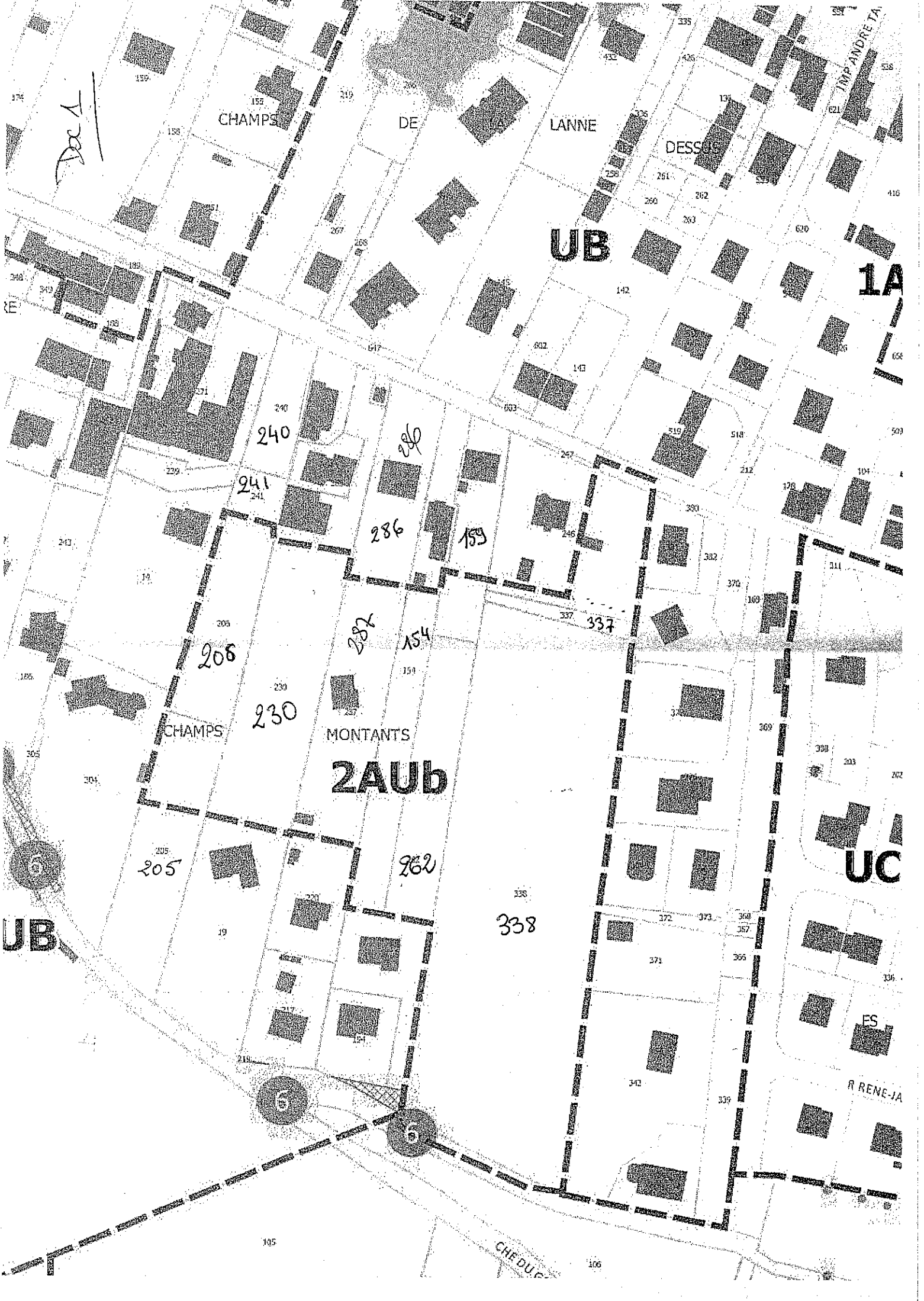
6

6

195

CHE DUC

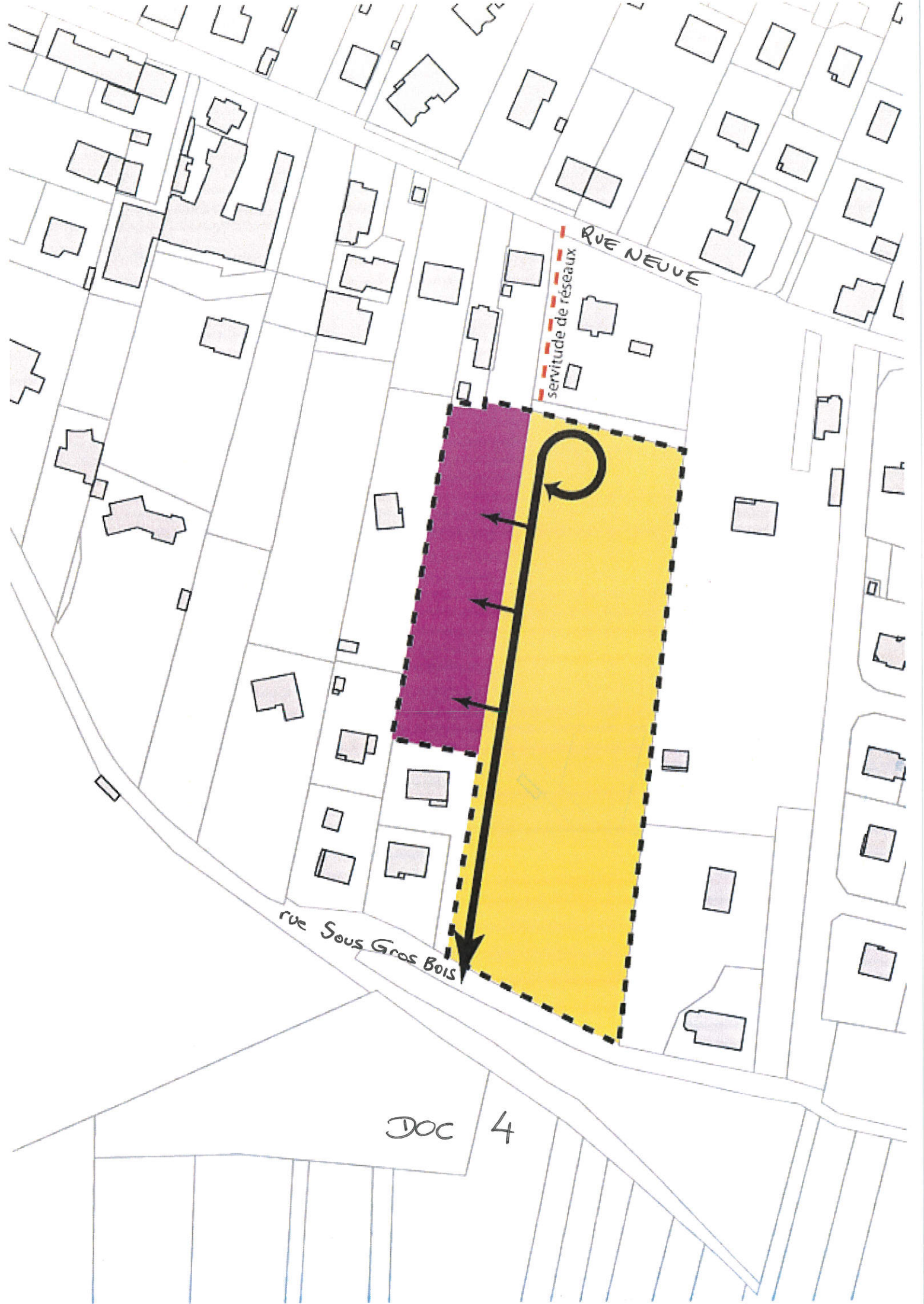
106





Dx 3

OAP
Grosbois
1.17 ha

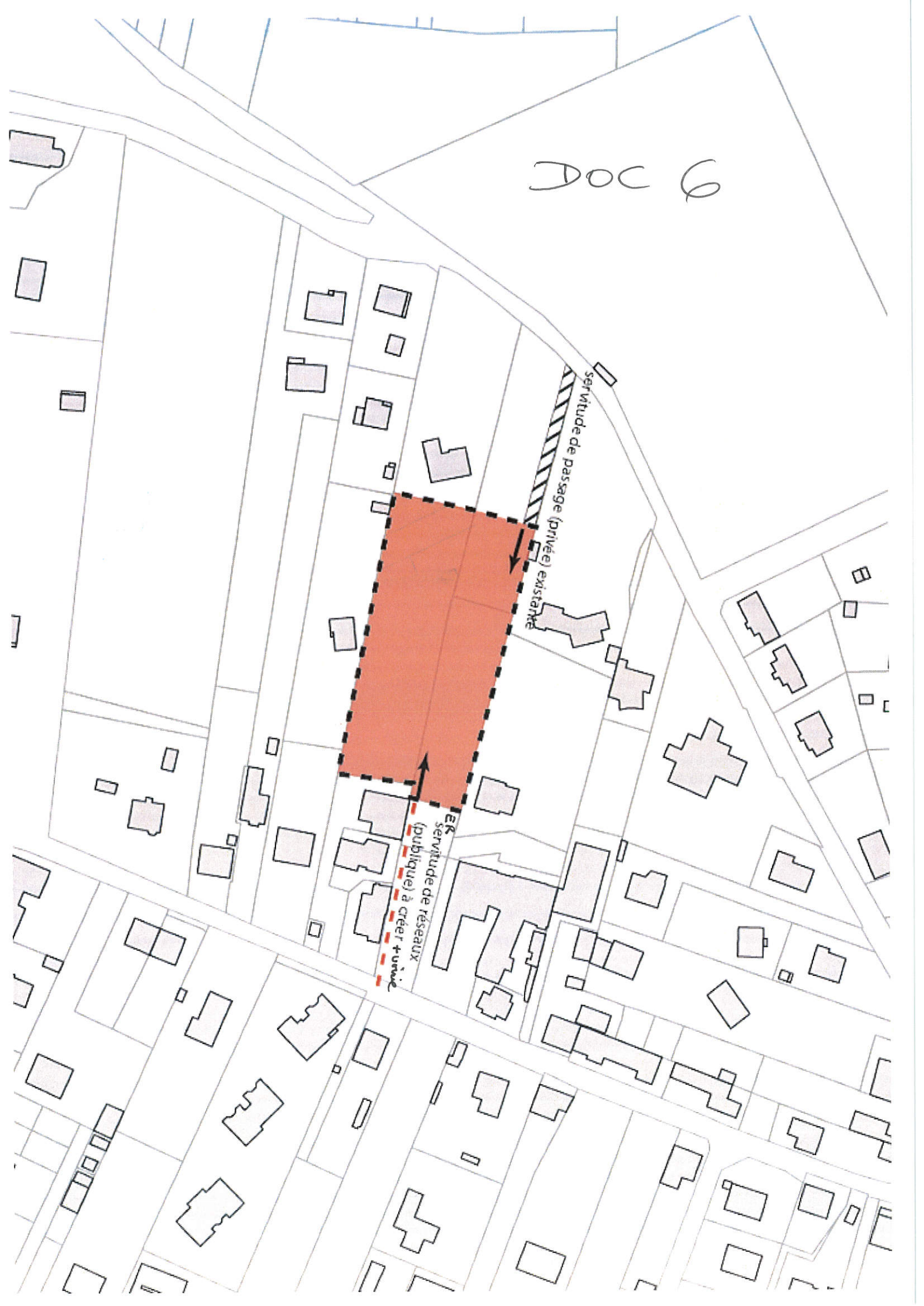




OAP
rue Neuve
0.43 ha

D6C 5


Doc 6



servitude de passage (privée) existante

EK servitude de réseaux (publique) à créer + voirie

Cadastre et réseaux



Les informations contenues sur les cartes ne sont pas contractuelles, elles ne peuvent en aucun cas engager la responsabilité de la collectivité.





Cadastre et réseaux




Les informations contenues sur les cartes ne sont pas contractuelles, elles ne peuvent en aucun cas engager la responsabilité de la collectivité.



Commune : 25539
Seloncourt

MODIFICATION DU PARCELLAIRE CADASTRAL
D'APRES UN EXTRAIT DU PLAN CADASTRAL (DGFIP)



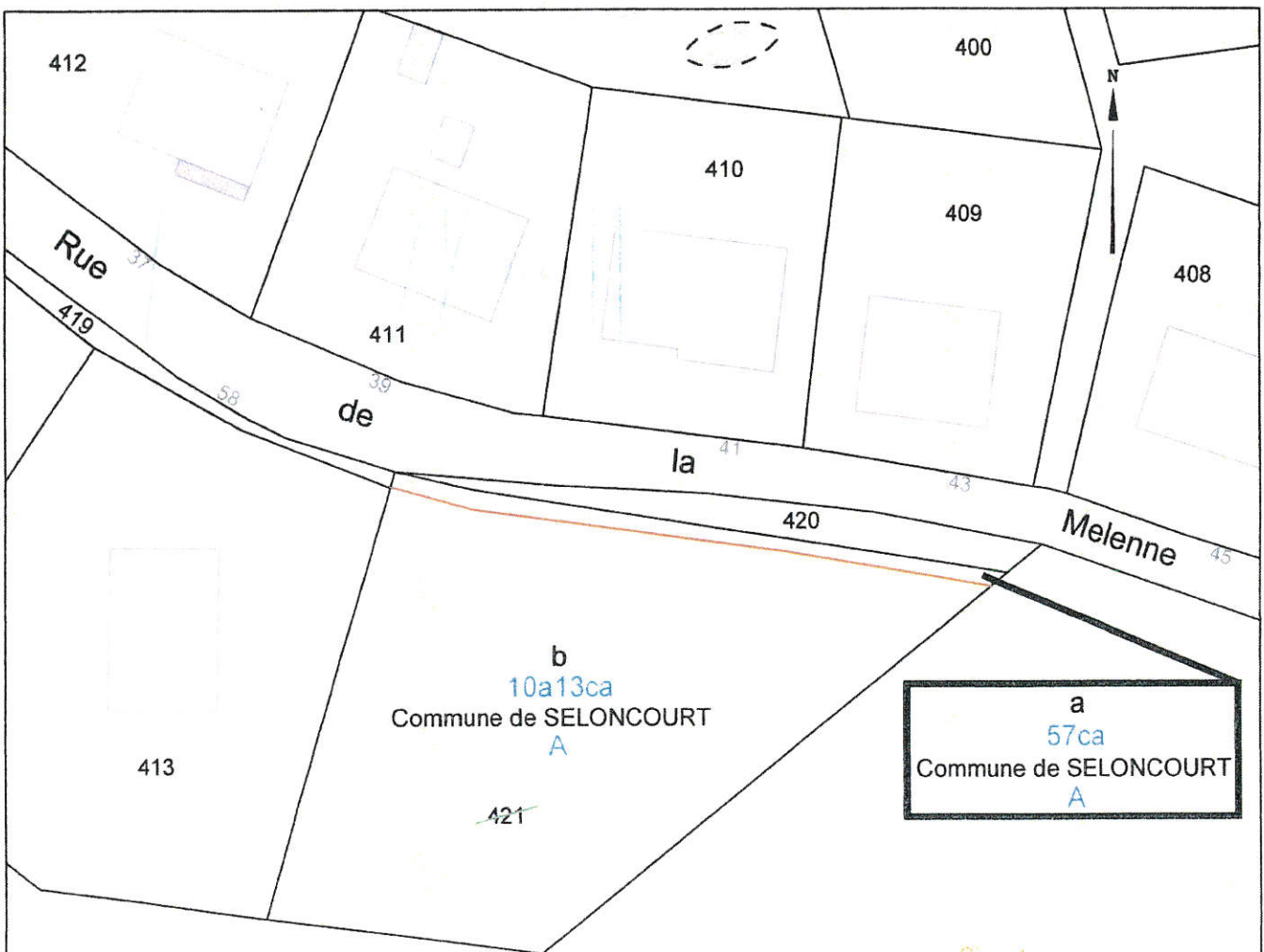
Numéro d'ordre du document d'arpentage
Document vérifié et numéroté le
A
Par

CERTIFICATION
(Art. 25 du décret n° 55 471 du 30 avril 1955)
Le présent document, certifié par les propriétaires soussignés (3) a été établi (1) :
A - D'après les indications qu'ils ont fournies au bureau ;
B - En conformité d'un piquetage : effectué sur le terrain ;
C - D'après un plan d'arpentage ou de bornage, dont copie ci-jointe, dressé le 17/10/2017... par M FOURNIQUET..... géomètre à Audincourt.....
Les propriétaires déclarent avoir pris connaissance des informations portées au dos de la chemise 6463.
A .Audincourt..... , le

Document dressé par
Michel FOURNIQUET.....
à .AUDINCOURT.....
Date 19/10/2017.....
Signature :

Section : AL
Feuille(s) : 01
Qualité du plan : régulier <20/03/80
Echelle d'origine : 1/1000
Echelle d'édition : 1/500
Date de l'édition : 19/10/2017

(1) Rayer les mentions inutiles. La formule A n'est applicable que dans le cas d'une esquisse (plan rénové par voie de mise à jour), dans la formule B les propriétaires peuvent avoir effectué eux-mêmes le piquetage.
(2) Qualité de la personne agréée (géomètre expert, inspecteur, géomètre ou technicien retraité du cadastre, etc...)
(3) Préciser les noms et qualités du signataire s'il est différent du propriétaire (mandataire, avoué représentant qualité de l'autorité exploitant).



VOIR PLAN JOINT



Signature :
Commune de SELONCOURT
Pour le Maire
L'Adjoint Délégué
Michel GANZER

Daniel BUCHWALDER
Maire